



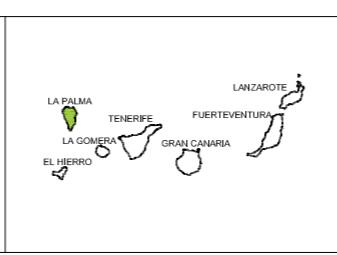
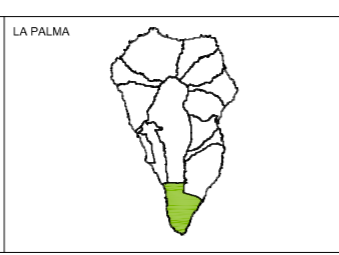
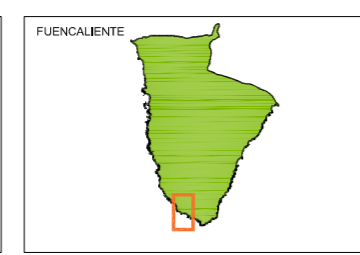



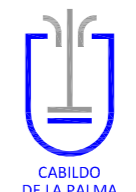
- LEYENDA**
-  Red de distribución
  -  Nacientes
  -  Áreas Pontenciales de Esorrentía

- DELIMITACIONES:**
-  ÁREA OBJETO DE ESTUDIO



**ESTUDIO AMBIENTAL ESTRATÉGICO:  
DOCUMENTO DE LA REVISIÓN PARCIAL Nº1 DE LAS NORMAS DE  
CONSERVACIÓN DEL MONUMENTO NATURAL DE LOS VOLCANES DE  
TENEGUÍA P-10.**

ARQUITECTO:  
GABRIEL HENRIQUEZ PEREZ S.L.P.  
AUTOR DEL ENCARGO:  
EXCMO. CABILDO INSULAR DE LA PALMA  
FECHA:  
FEBRERO DE 2019



SITUACION:  
FUENCALIENTE - LA PALMA  
PLANO:  
CICLO HIDROLOGICO  
ESCALA:  
1/10.000

PLANO:  
7